

AMT FÜR LANDWIRTSCHAFT UND NATUR
ABTEILUNG NATURFÖRDERUNG

KOPIE

NATURSCHUTZGEBIET

INKWILERSEE

4.1.1.256




GEMEINDE INKWIL



SCHUTZPLAN

1:2'500

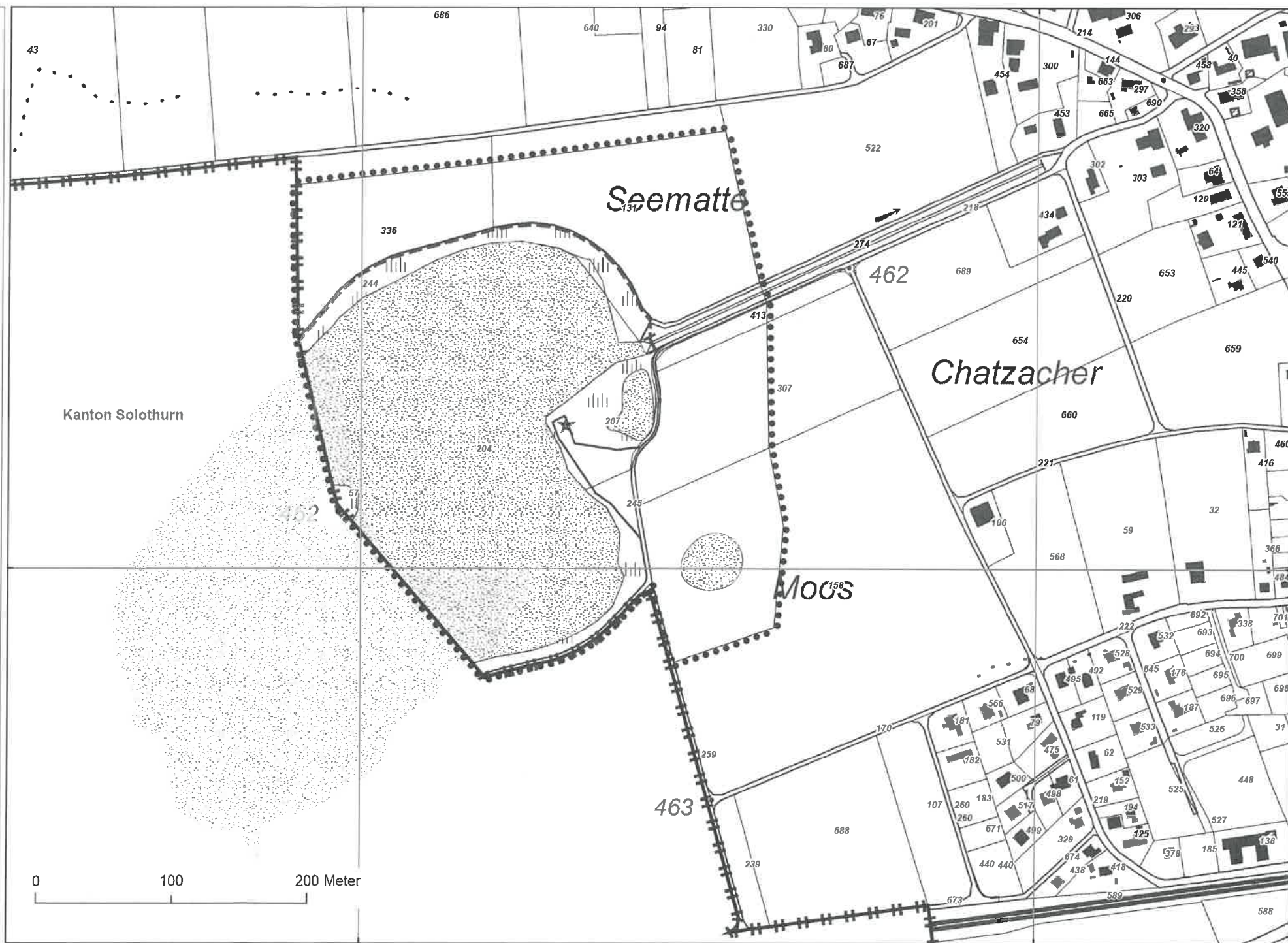
BESCHLUSS DER WIRTSCHAFTS-, ENERGIE- UND
UMWELTDIREKTION VOM 13. JANUAR 2022

-  GRENZE NATURSCHUTZGEBIET
-  KANTONGRENZE
-  BADEPLATZ MIT FEUERSTELLE

PLANDATUM: 21. SEPTEMBER 2021

PLANGRUNDLAGE: DIGITALER ÜBERSICHTSPLAN UP5 © AMT FÜR GEOINFORMATION
PARZELLENNETZ: AMTLICHE VERMESSUNG REDUZIERT (AVR) © AMT FÜR GEOINFORMATION

FORMAT: 60 x 30 cm



2'617'000

2'617'500

1:227'500